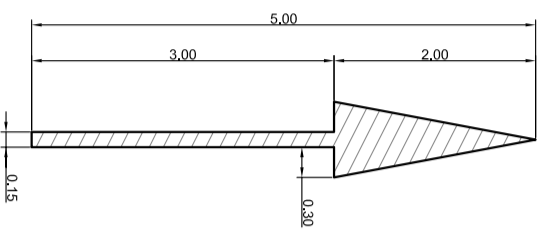
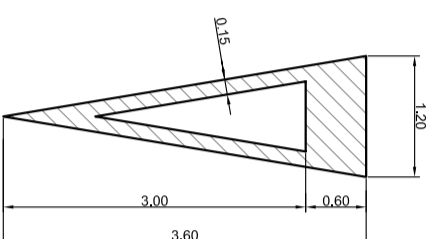


MARCA LONGITUDINAL DISCONTINUA

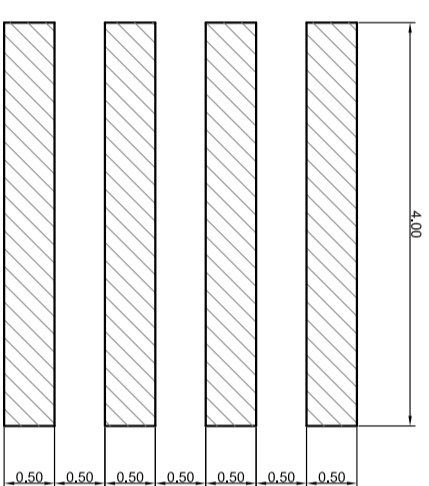
FLECHAS DE SELECCION DE CARRILES



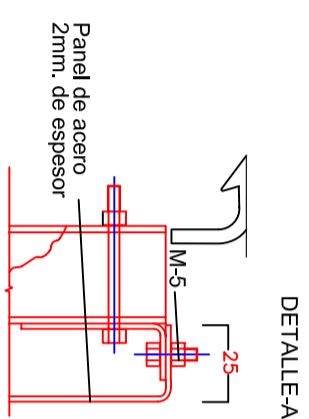

CEDA EL PASO



MARCA DE PASO PARA PEATONES

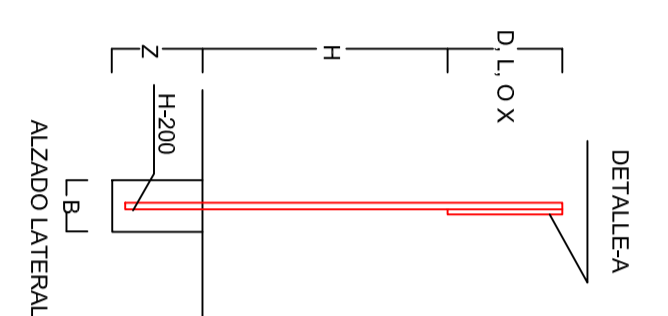
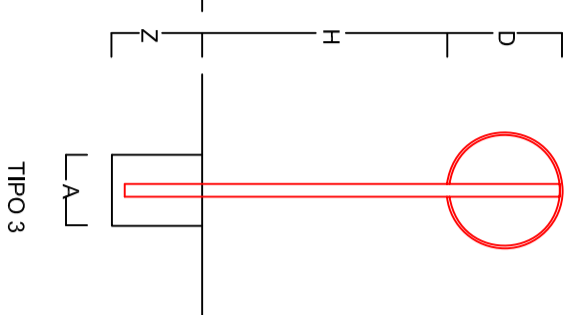
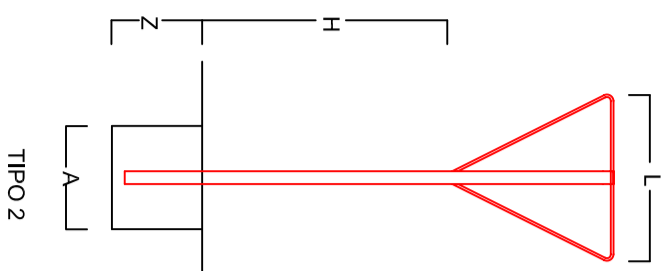


SEÑALIZACION VERTICAL



POSTES Y CIMENTACION											
SEÑAL TIPO	1	2	3	4	5	6					
ALTURA=H (M)	1.90	1.90	1.90	1.90	1.90	1.90					
T	100	100	100	100	100	120					
P	50	50	50	50	50	50					
E	3	3	3	3	3	3					
A	0.80	0.80	0.80	0.80	0.80	0.80					
B	0.50	0.50	0.50	0.50	0.50	0.50					
Z	0.80	0.80	0.80	0.80	0.80	0.80					

TAMANO DE LAS SEÑALES					
1 Y 2	3	4	5	6	
L	D	D	D	D	D
1.35	0.90	0.90	0.90	0.90	1.35



# AJUNTAMENT DE BENLLOCH

## PROYECTO DE URBANIZACIÓN PAI VALL D'ALBA

PLANO DE: ESCALA: 1 : 75

### DETALLES SEÑALIZACIÓN

ESTUDIO DE ARQUITECTURA S.L.  
Arquitecto: JOSÉ TOMÁS PASTOR PUIG

FECHA: DICIEMBRE 2008  
NUMERO: 7